

PROVINCIA DI TREVISO  
**COMUNE DI PONZANO VENETO**

**O G G E T T O**

NUOVO PIANO DI LOTTIZZAZIONE  
 "DIANTHA" IN VIA G. MAZZINI

**C O M M I T T E N T E**

IMMOBILIARE TRE - CREMA RENZO S.N.C.  
 ROSSI LINDO - ROSSI ANNA - ROSSI CARLA  
 ROSSI GIORGIO - ROSSI PAOLO  
 ROSSI STEFANO

**P R O G E T T I S T A**

ARCHITETTO DAVID BRAIDO

**E L A B O R A T O**

PLANIMETRIA DI PROGETTO E  
 DIMOSTRAZIONE DEGLI STANDARDS

**T A V O L A N R**

**A\_05**

**S C A L A**

1:500

**D A T A**

GENNAIO 2014

**DAVID BRAIDO**

**ARCHITETTO**

VIA MONTE CRISTALLO 10

31029 VITTORIO VENETO (TV)

cell. 339.7433115

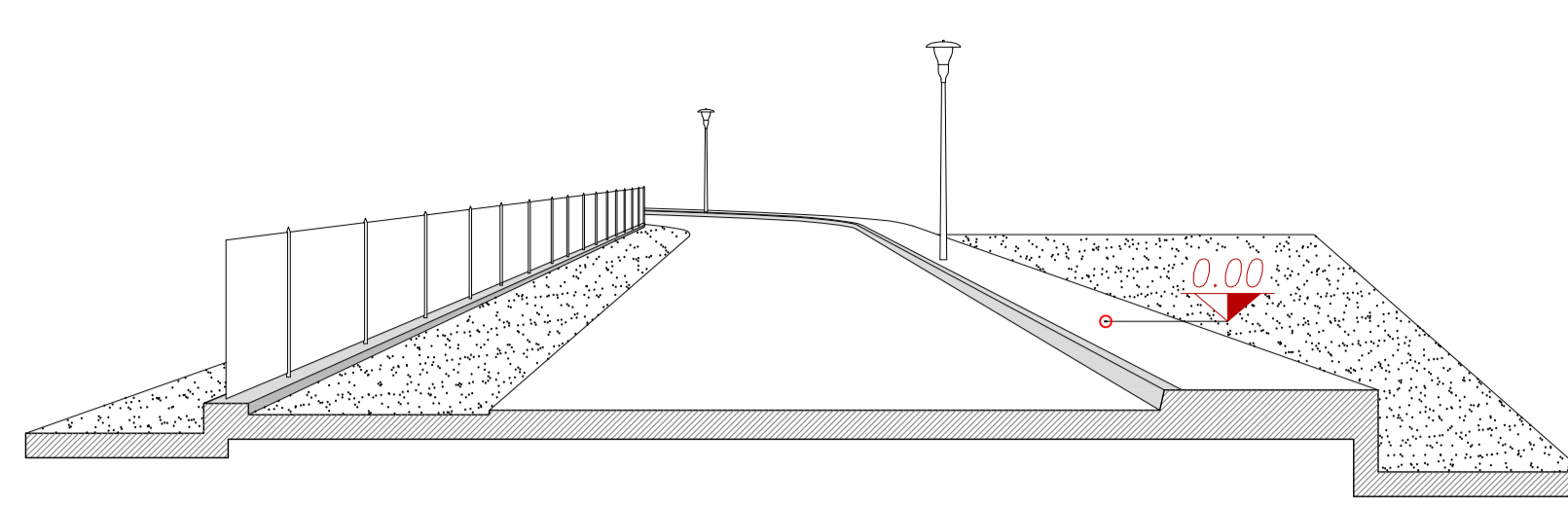
mail. david@diabero.it

pec. david.bruido@archiworldpec.it

p.i. 04571610262

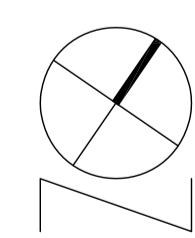
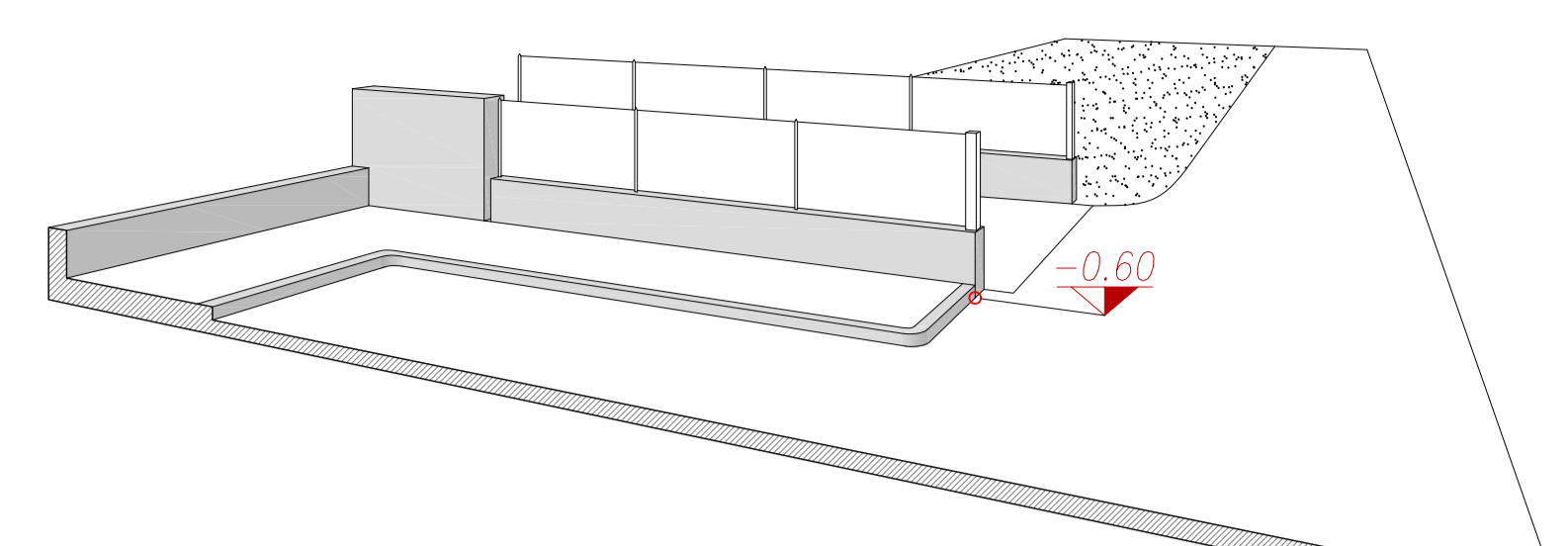
**PARTICOLARE RIFERIMENTO 1 - QUOTA: 0.00m**

Quota sommità chiodo minato su marciapiede esistente. A lavori ultimati la quota finale sarà di -0.15 m in quanto il progetto stesso prevede la demolizione del marciapiede e la sua sostituzione con un percorso ciclo-pedonale a raso.



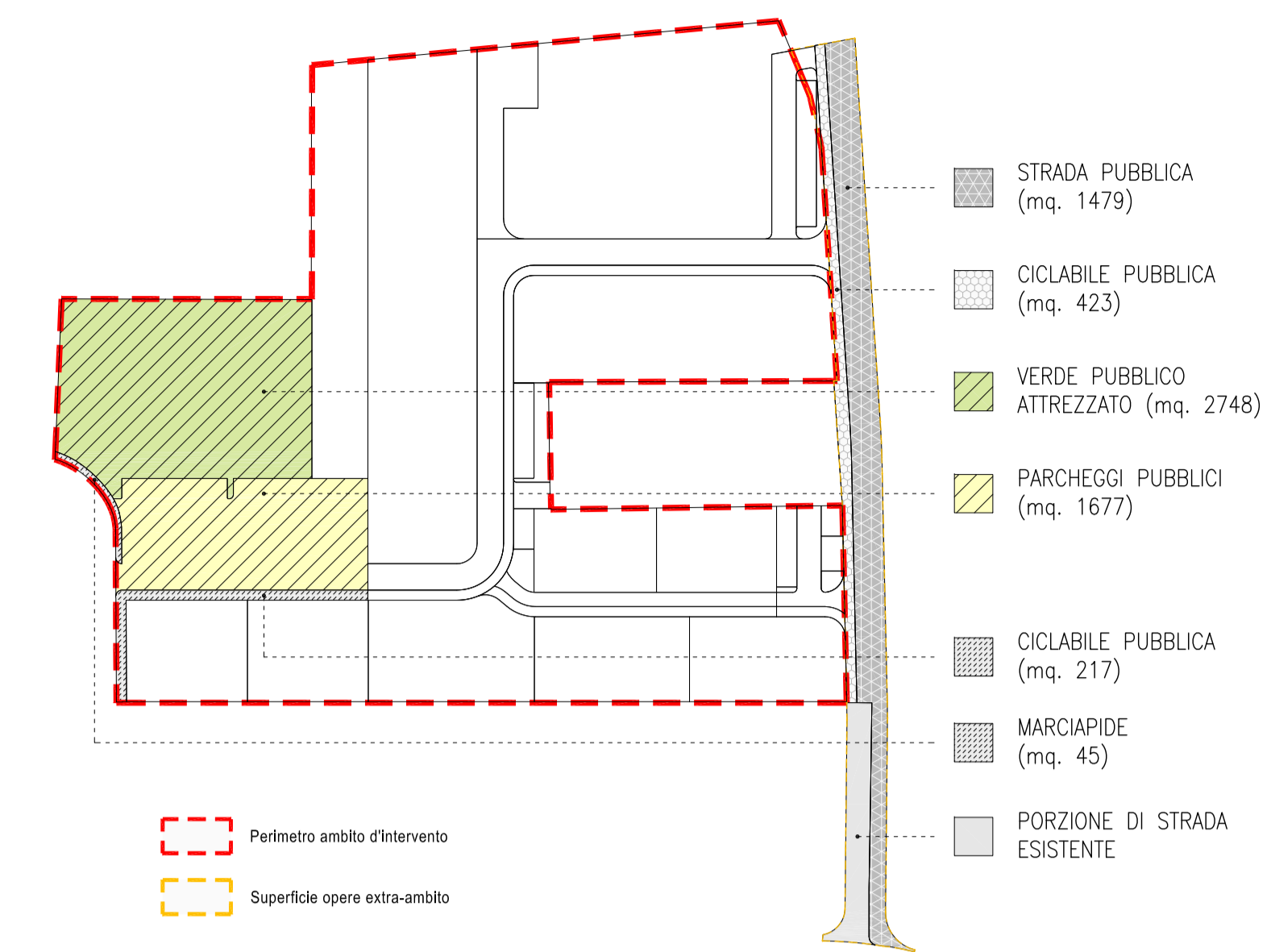
**PARTICOLARE RIFERIMENTO 2 - QUOTA: -0.60m**

Quota base spigolo muro di recinzione su pavimentazione in asfalto.



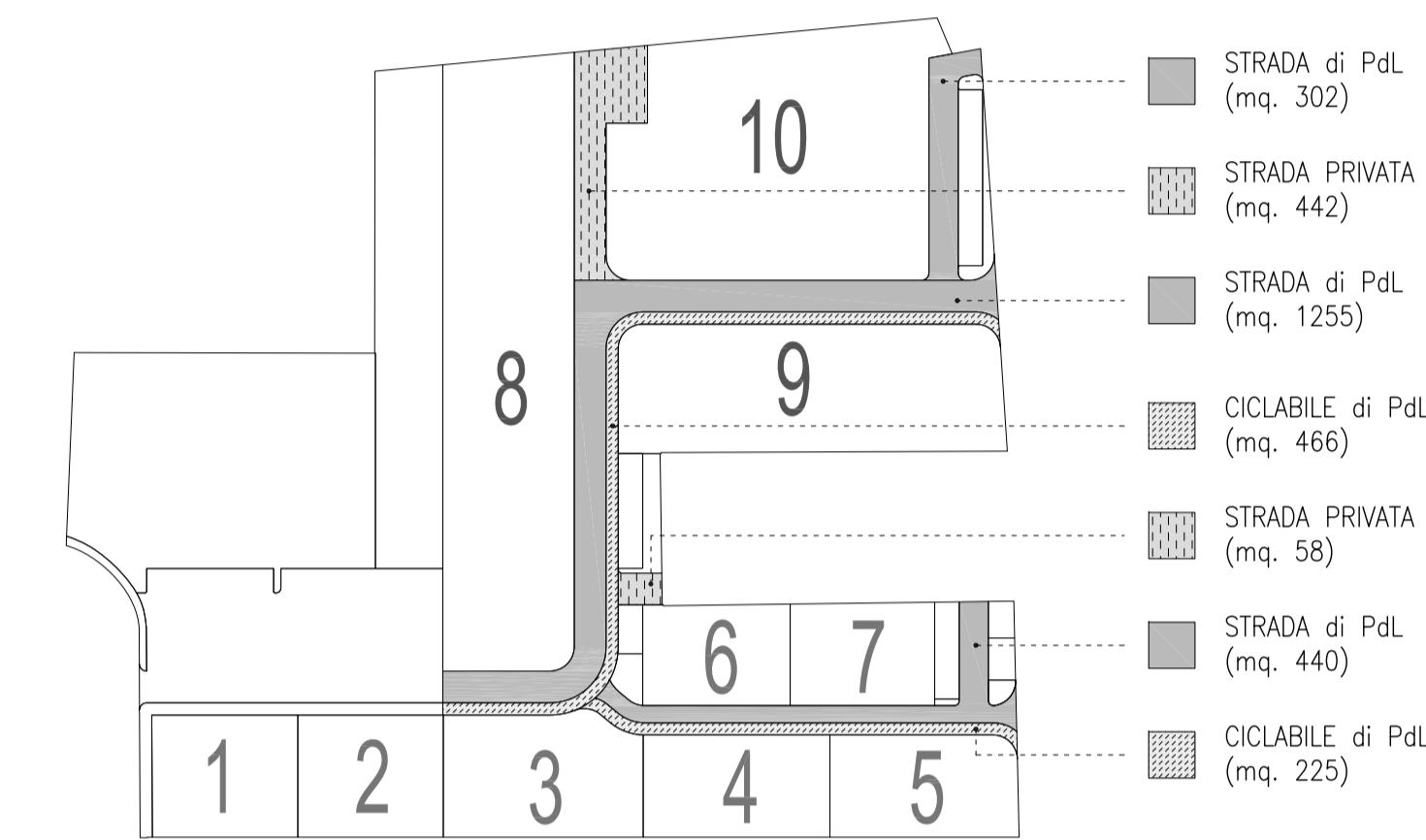
PLANIMETRIA 1:500

**SPAZI PUBBLICI**



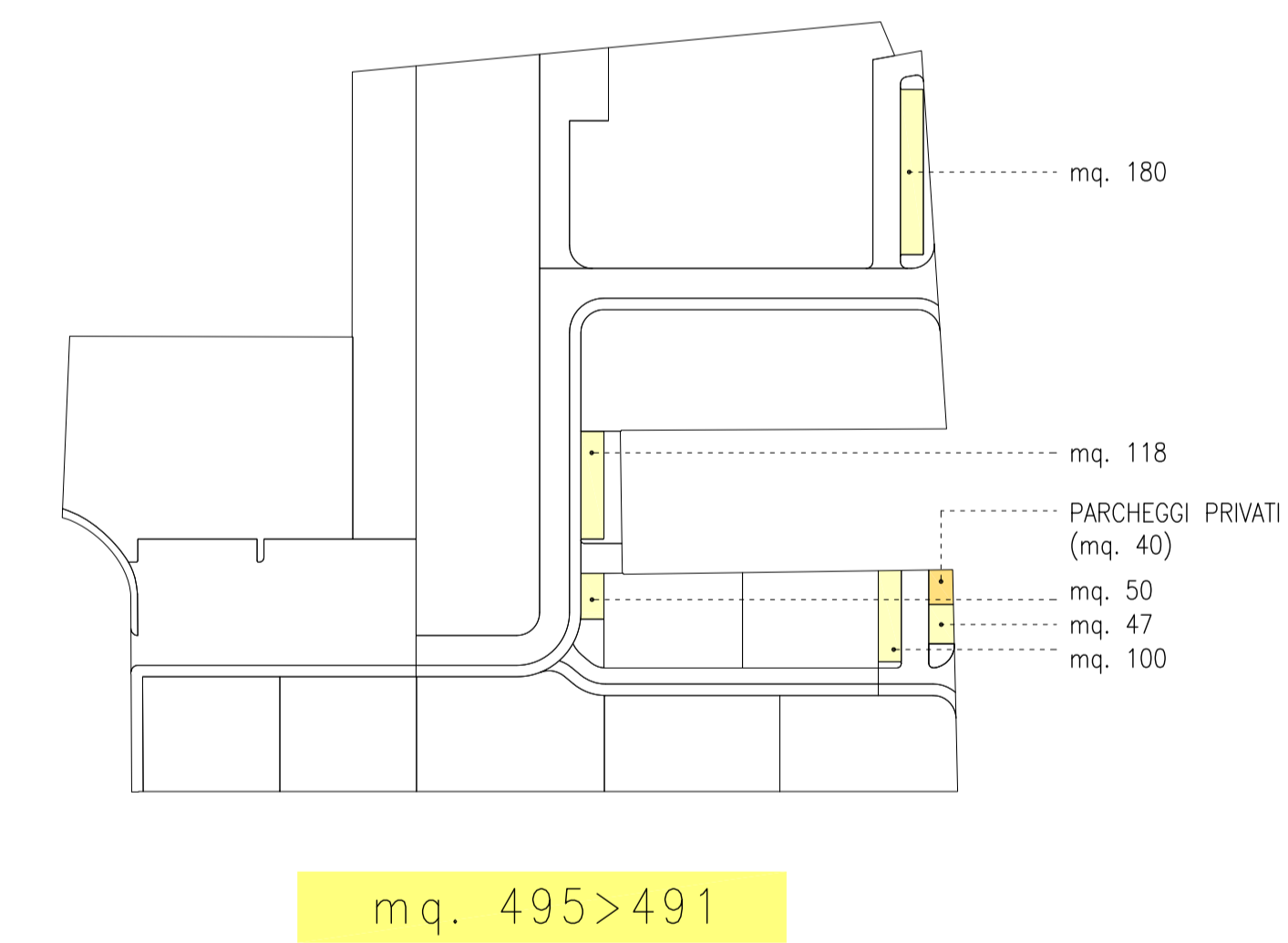
**LOTTE E VIABILITA' di PdL**

(Superficie d'usura della pavimentazione stradale in conglomerato bituminoso)



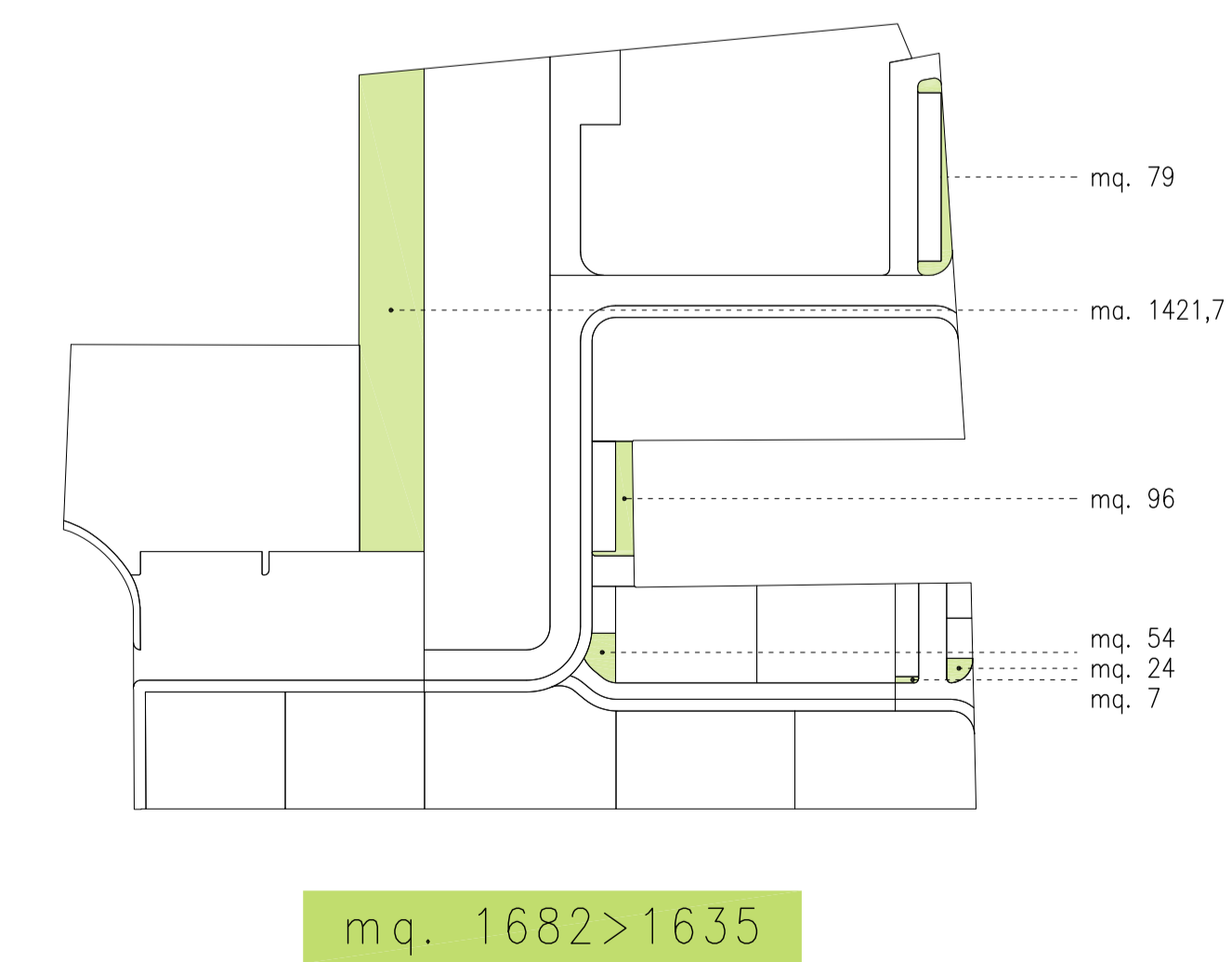
**AREE A PARCHEGGI di PdL**

(Realizzati in materiale permeabile, tipo grigliati a verde)



**SPAZI A PARCO E GIOCO di PdL**

(Sistemati a verde e con piantumazione di diversi alberi)



**LEGENDA attuale**

- Esseze arboree
- Viabilità pubblica esistente
- Marciapiede esistente
- Perimetro ambito d'intervento
- Superficie opere extra-ambito

**progetto**

- 0.00 Quota superficie finale
- Accessi ai fondi
- Esseze arboree

- Viabilità privata
- Viabilità di PdL
- Pista ciclabile/percorso pedonale di PdL
- Parcheeggi privati
- Parcheeggi di PdL
- Parcheeggi pubblici
- Verde di PdL
- Verde pubblico attrezzato
- Sagoma edificabile limite - lotto privato (Sf=Superficie Sc=Superficie coperta max (4=45% Sf) V=Vol. edificabile max (H=Altezza max))
- Viabilità pubblica
- Pista ciclabile/percorso pedonale pubblica